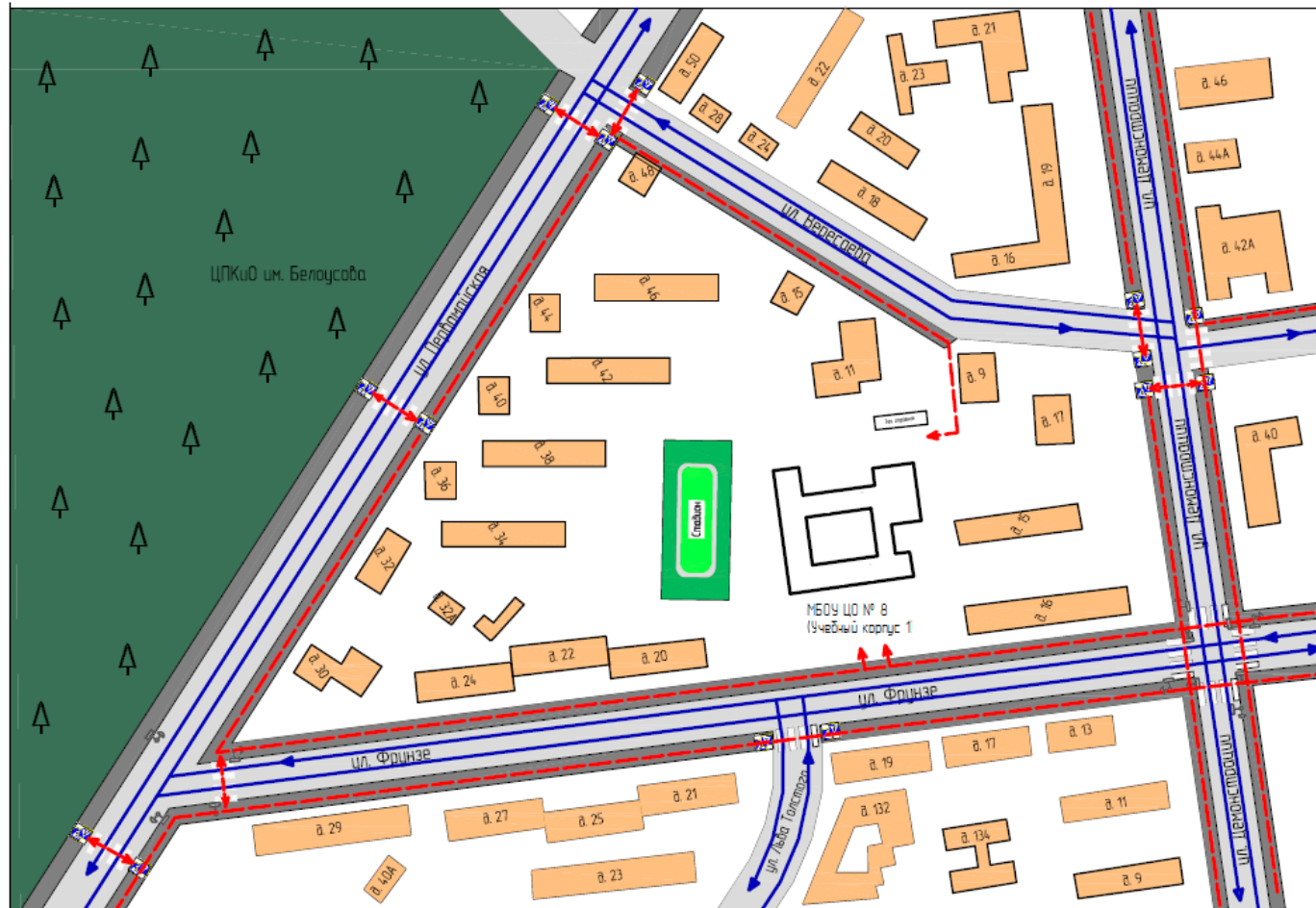







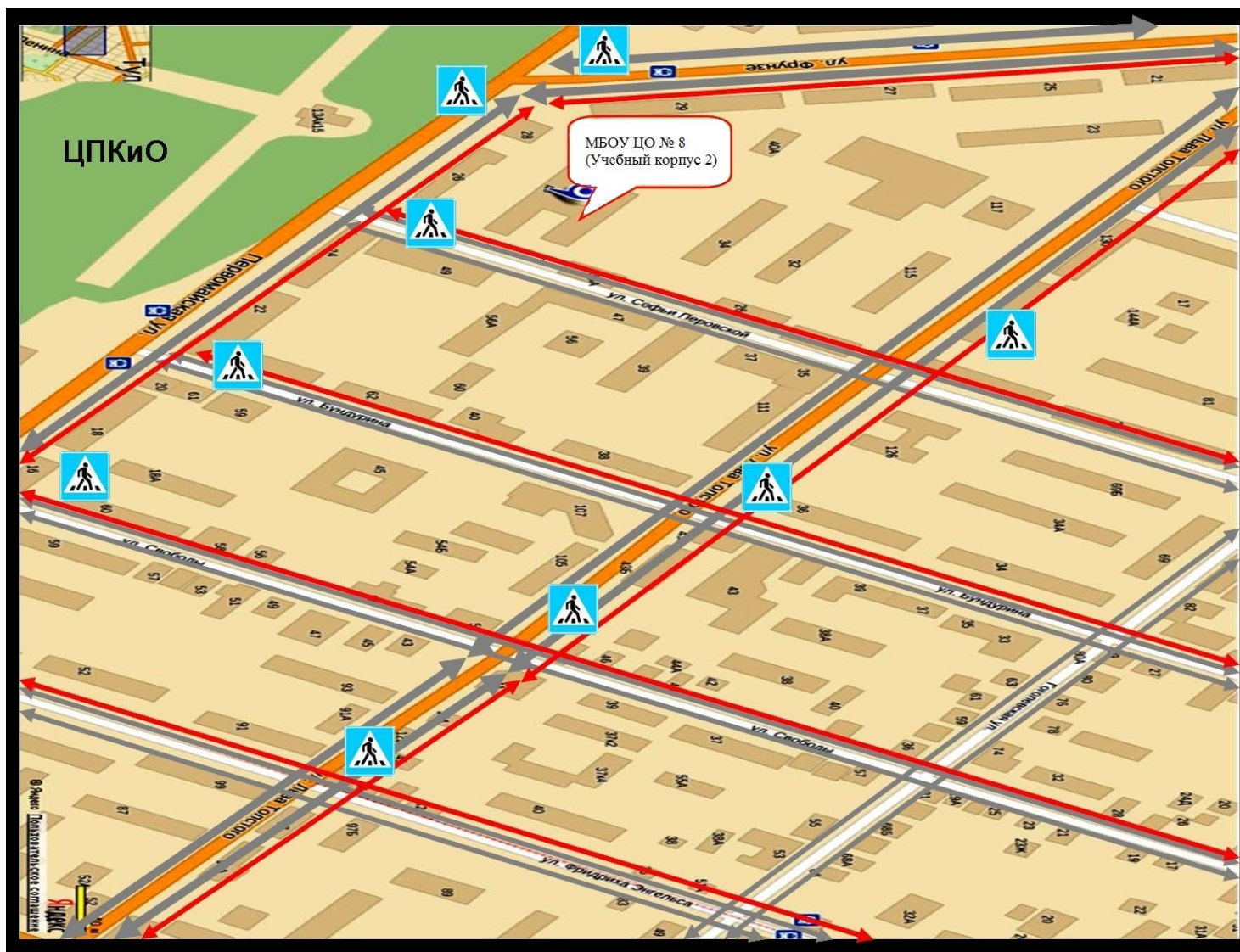
# 1. План-схема движения детей в (из) учебный корпус № 1 (ул. Фрунзе, д.18)

План-схема района расположения УЧ, пути движения транспортных средств и детей (учеников)



-  - жилая застройка
-  - проезжая часть
-  - тротуар
-  - движение транспортных средств
-  - движение учеников в(из) образовательное учреждение

## 2. План-схема движения детей в (из) учебный корпус № 2 (ул. С. Перовской, д. 40)



тротуар



движение детей  
(учеников) в (из)  
образовательного  
учреждения

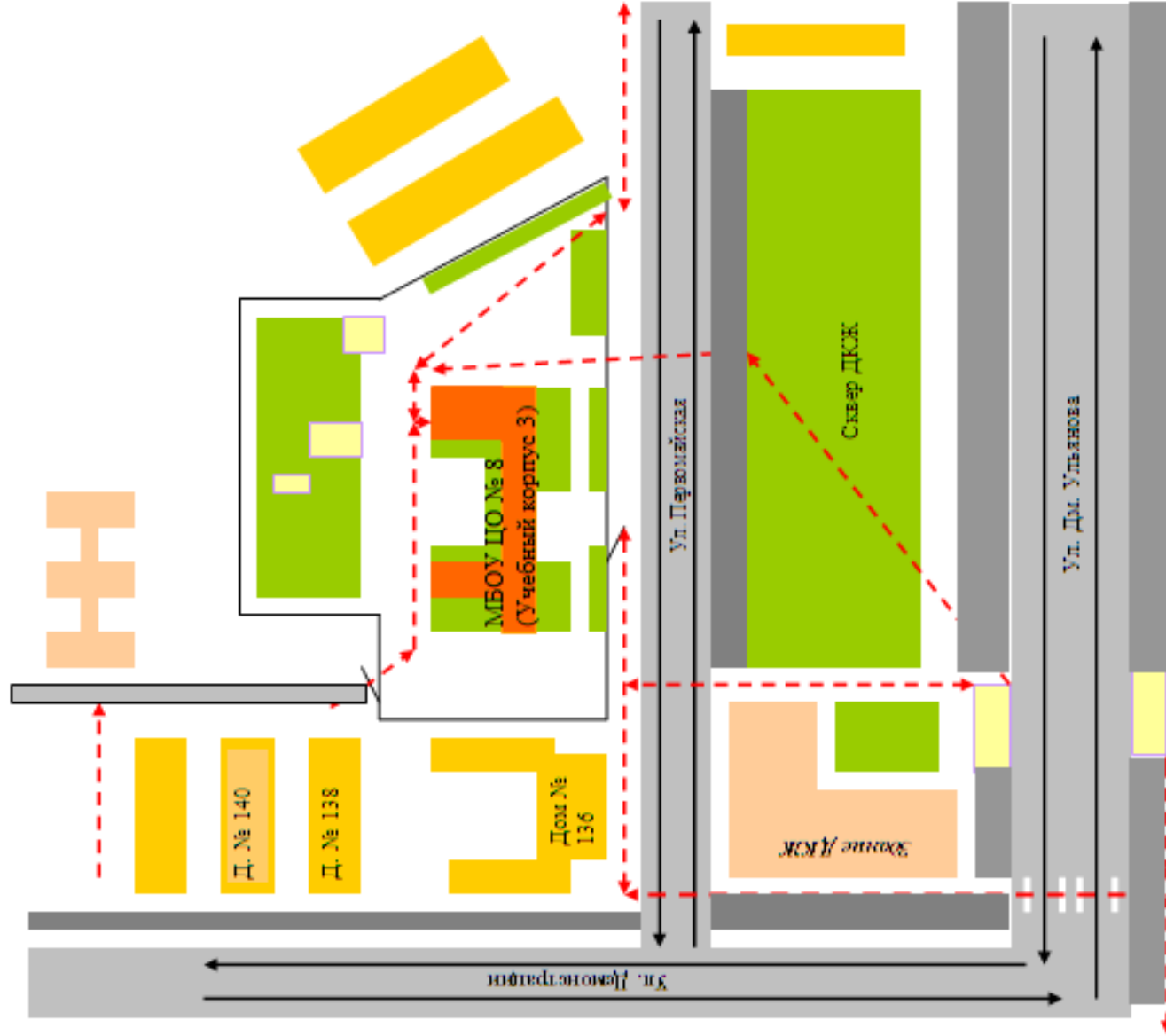


пешеходный  
переход



жилая  
застройка

### 3. План-схема движения детей в (из) учебный корпус № 2 (ул. С. Перовской, д. 40)



Жилые постройки	Остановочный павильон
Проезжая часть дороги	Сквер, газоны
Тротуар	Движение детей обучающихся
	Движение автотранспорта